







- Legenda:
-  Hranice katastrálních území
 -  Osa, staničení toku
 - Varianta 0 – současný stav
 -  Rozlív Q5
 -  Rozlív Q20
 -  Rozlív Q100
 -  Aktivní zóna ZÚ



Ing. Pavel Golík, Babice nad Svitavou 162 66401, tel: 734 136 339, e-mail: golik@golikvh.cz		
Odpovědný projektant: Ing. Pavel Golík	Objednatel: Povodí Odry, s. p.	Datum / č. zakázky: 12/2013 / 13_14
Vypracoval: Ing. Jiří Čejp	Stupeň dokumentace: Studie	Meřítko: 1 : 2 000
Akce: Studie DVT – Teplá		
Příloha: C.2.3 Situace, horní úsek – návrhový stav	Souprava č.:	